

4.2 Objectifs du projet

Pratique du motocross sur un terrain récurisé

4.3 Décrivez sommairement le projet

4.3.1 dans sa phase travaux

1. défrichement de la parcelle
2. création de la piste (bosses, virages sur-élevés) via divers engin de chantier
3. sécurisation de la piste via la pose de filets
4. homologation du terrain par les services de la Fédération Française de moto

4.3.2 dans sa phase d'exploitation

Entraînement de motocross hebdomadaire d'environ d'une dizaine de pilotes

4.4 A quelle(s) procédure(s) administrative(s) d'autorisation le projet a-t-il été ou sera-t-il soumis ?

La décision de l'autorité environnementale devra être jointe au(x) dossier(s) d'autorisation(s).

le projet sera soumis à une homologation par les services de la Fédération Française de Motocyclisme

4.5 Dimensions et caractéristiques du projet et superficie globale de l'opération - préciser les unités de mesure utilisées

| Grandeurs caractéristiques | Valeur(s) |
|--|-----------|
| Parcelle A 052 2HA 07a 60ca | |
| La totalité de la parcelle sera défrichée lors des travaux mais nous laisserons repousser la végétation entre les pistes | |

4.6 Localisation du projet

Adresse et commune(s) d'implantation

Montfaucon,
63780 QUEVILLE

Coordonnées géographiques¹

Long. 45° 48' 13" 77 Lat. 2° 83' 69" 72

Pour les catégories 5° a), 6° a), b) et c), 7° a), b) 9° a), b), c), d), 10°, 11° a) b), 12°, 13°, 22°, 32°, 34°, 38° ; 43° a), b) de l'annexe à l'article R. 122-2 du code de l'environnement :

Point de départ :

Long. ___ ° ___ ' ___ " ___ Lat. ___ ° ___ ' ___ " ___

Point d'arrivée :

Long. ___ ° ___ ' ___ " ___ Lat. ___ ° ___ ' ___ " ___

Communes traversées :

Joignez à votre demande les annexes n° 2 à 6

4.7 S'agit-il d'une modification/extension d'une installation ou d'un ouvrage existant ?

Oui

Non

4.7.1 Si oui, cette installation ou cet ouvrage a-t-il fait l'objet d'une évaluation environnementale ?

Oui

Non

4.7.2 Si oui, décrivez sommairement les différentes composantes de votre projet et indiquez à quelle date il a été autorisé ?

¹ Pour l'outre-mer, voir notice explicative

5. Sensibilité environnementale de la zone d'implantation envisagée

Afin de réunir les informations nécessaires pour remplir le tableau ci-dessous, vous pouvez vous rapprocher des services instructeurs, et vous référer notamment à l'outil de cartographie interactive CARMEN, disponible sur le site de chaque direction régionale.

Le site internet du ministère en charge de l'environnement vous propose, dans la rubrique concernant la demande de cas par cas, la liste des sites internet où trouver les données environnementales par région utiles pour remplir le formulaire.

| Le projet se situe-t-il : | Oui | Non | Lequel/Laquelle ? |
|--|--------------------------|-------------------------------------|-------------------|
| Dans une zone naturelle d'intérêt écologique, faunistique et floristique de type I ou II (ZNIEFF) ? | <input type="checkbox"/> | <input type="checkbox"/> | |
| En zone de montagne ? | <input type="checkbox"/> | <input type="checkbox"/> | |
| Dans une zone couverte par un arrêté de protection de biotope ? | <input type="checkbox"/> | <input type="checkbox"/> | |
| Sur le territoire d'une commune littorale ? | <input type="checkbox"/> | <input checked="" type="checkbox"/> | |
| Dans un parc national, un parc naturel marin, une réserve naturelle (nationale ou régionale), une zone de conservation halieutique ou un parc naturel régional ? | <input type="checkbox"/> | <input checked="" type="checkbox"/> | |
| Sur un territoire couvert par un plan de prévention du bruit, arrêté ou le cas échéant, en cours d'élaboration ? | <input type="checkbox"/> | <input checked="" type="checkbox"/> | |
| Dans un bien inscrit au patrimoine mondial ou sa zone tampon, un monument historique ou ses abords ou un site patrimonial remarquable ? | <input type="checkbox"/> | <input checked="" type="checkbox"/> | |
| Dans une zone humide ayant fait l'objet d'une délimitation ? | <input type="checkbox"/> | <input checked="" type="checkbox"/> | |

| | | | |
|---|--------------------------|-------------------------------------|---|
| Dans une commune couverte par un plan de prévention des risques naturels prévisibles (PPRN) ou par un plan de prévention des risques technologiques (PPRT) ? Si oui, est-il prescrit ou approuvé ? | <input type="checkbox"/> | <input type="checkbox"/> | |
| Dans un site ou sur des sols pollués ? | <input type="checkbox"/> | <input checked="" type="checkbox"/> | |
| Dans une zone de répartition des eaux ? | <input type="checkbox"/> | <input checked="" type="checkbox"/> | |
| Dans un périmètre de protection rapprochée d'un captage d'eau destiné à la consommation humaine ou d'eau minérale naturelle ? | <input type="checkbox"/> | <input checked="" type="checkbox"/> | |
| Dans un site inscrit ? | <input type="checkbox"/> | <input checked="" type="checkbox"/> | |
| Le projet se situe-t-il, dans ou à proximité : | Oui | Non | Lequel et à quelle distance ? |
| D'un site Natura 2000 ? | <input type="checkbox"/> | <input type="checkbox"/> | <i>Site concerné par la directive oiseaux</i> |
| D'un site classé ? | <input type="checkbox"/> | <input checked="" type="checkbox"/> | |

6. Caractéristiques de l'impact potentiel du projet sur l'environnement et la santé humaine au vu des informations disponibles

6.1 Le projet envisagé est-il susceptible d'avoir les incidences notables suivantes ?

Veillez compléter le tableau suivant :

| Incidences potentielles | | Oui | Non | De quelle nature ? De quelle importance ? Appréciez sommairement l'impact potentiel |
|-------------------------|---|--------------------------|-------------------------------------|--|
| Ressources | Engendre-t-il des prélèvements d'eau ? Si oui, dans quel milieu ? | <input type="checkbox"/> | <input checked="" type="checkbox"/> | |
| | Impliquera-t-il des drainages / ou des modifications prévisibles des masses d'eau souterraines ? | <input type="checkbox"/> | <input checked="" type="checkbox"/> | |
| | Est-il excédentaire en matériaux ? | <input type="checkbox"/> | <input checked="" type="checkbox"/> | |
| | Est-il déficitaire en matériaux ? Si oui, utilise-t-il les ressources naturelles du sol ou du sous-sol ? | <input type="checkbox"/> | <input checked="" type="checkbox"/> | |
| Milieu naturel | Est-il susceptible d'entraîner des perturbations, des dégradations, des destructions de la biodiversité existante : faune, flore, habitats, continuités écologiques ? | <input type="checkbox"/> | <input checked="" type="checkbox"/> | |
| | Si le projet est situé dans ou à proximité d'un site Natura 2000, est-il susceptible d'avoir un impact sur un habitat / une espèce inscrit(e) au Formulaire Standard de Données du site ? | <input type="checkbox"/> | <input checked="" type="checkbox"/> | |

| | | | | |
|------------------|--|-------------------------------------|-------------------------------------|--|
| | Est-il susceptible d'avoir des incidences sur les autres zones à sensibilité particulière énumérées au 5.2 du présent formulaire ? | <input type="checkbox"/> | <input checked="" type="checkbox"/> | |
| | Engendre-t-il la consommation d'espaces naturels, agricoles, forestiers, maritimes ? | <input checked="" type="checkbox"/> | <input type="checkbox"/> | |
| Risques | Est-il concerné par des risques technologiques ? | <input type="checkbox"/> | <input checked="" type="checkbox"/> | |
| | Est-il concerné par des risques naturels ? | <input type="checkbox"/> | <input checked="" type="checkbox"/> | |
| | Engendre-t-il des risques sanitaires ? | <input type="checkbox"/> | <input checked="" type="checkbox"/> | |
| | Est-il concerné par des risques sanitaires ? | <input type="checkbox"/> | <input checked="" type="checkbox"/> | |
| Nuisances | Engendre-t-il des déplacements/des trafics | <input type="checkbox"/> | <input checked="" type="checkbox"/> | |
| | Est-il source de bruit ? | <input checked="" type="checkbox"/> | <input type="checkbox"/> | |
| | Est-il concerné par des nuisances sonores ? | <input type="checkbox"/> | <input type="checkbox"/> | |

| | | | | |
|------------------|--|-------------------------------------|-------------------------------------|--|
| | Engendre-t-il des odeurs ? Est-il concerné par des nuisances olfactives ? | <input type="checkbox"/> | <input checked="" type="checkbox"/> | |
| | Engendre-t-il des vibrations ? Est-il concerné par des vibrations ? | <input type="checkbox"/> | <input checked="" type="checkbox"/> | |
| | Engendre-t-il des émissions lumineuses ? Est-il concerné par des émissions lumineuses ? | <input type="checkbox"/> | <input checked="" type="checkbox"/> | |
| Emissions | Engendre-t-il des rejets dans l'air ? | <input checked="" type="checkbox"/> | <input type="checkbox"/> | |
| | Engendre-t-il des rejets liquides ? Si oui, dans quel milieu ? | <input type="checkbox"/> | <input checked="" type="checkbox"/> | |
| | Engendre-t-il des effluents ? | <input type="checkbox"/> | <input checked="" type="checkbox"/> | |
| | Engendre-t-il la production de déchets non dangereux, inertes, dangereux ? | <input type="checkbox"/> | <input checked="" type="checkbox"/> | |

| | | | | |
|--|---|--------------------------|-------------------------------------|--|
| Patrimoine / Cadre de vie / Population | Est-il susceptible de porter atteinte au patrimoine architectural, culturel, archéologique et paysager ? | <input type="checkbox"/> | <input checked="" type="checkbox"/> | |
| | Engendre-t-il des modifications sur les activités humaines (agriculture, sylviculture, urbanisme, aménagements), notamment l'usage du sol ? | <input type="checkbox"/> | <input checked="" type="checkbox"/> | |

6.2 Les incidences du projet identifiées au 6.1 sont-elles susceptibles d'être cumulées avec d'autres projets existants ou approuvés ?

Oui Non Si oui, décrivez lesquelles :

Extension du terrain actuel existant depuis plus de 30 ans et déjà homologué par les services de l'état

6.3 Les incidences du projet identifiées au 6.1 sont-elles susceptibles d'avoir des effets de nature transfrontière ?

Oui Non Si oui, décrivez lesquels :

8.2 Autres annexes volontairement transmises par le maître d'ouvrage ou pétitionnaire

Veillez compléter le tableau ci-joint en indiquant les annexes jointes au présent formulaire d'évaluation, ainsi que les parties auxquelles elles se rattachent

| Objet |
|-------|
| |

9. Engagement et signature

Je certifie sur l'honneur l'exactitude des renseignements ci-dessus

Fait à

Queuille

le.

15/10/2017

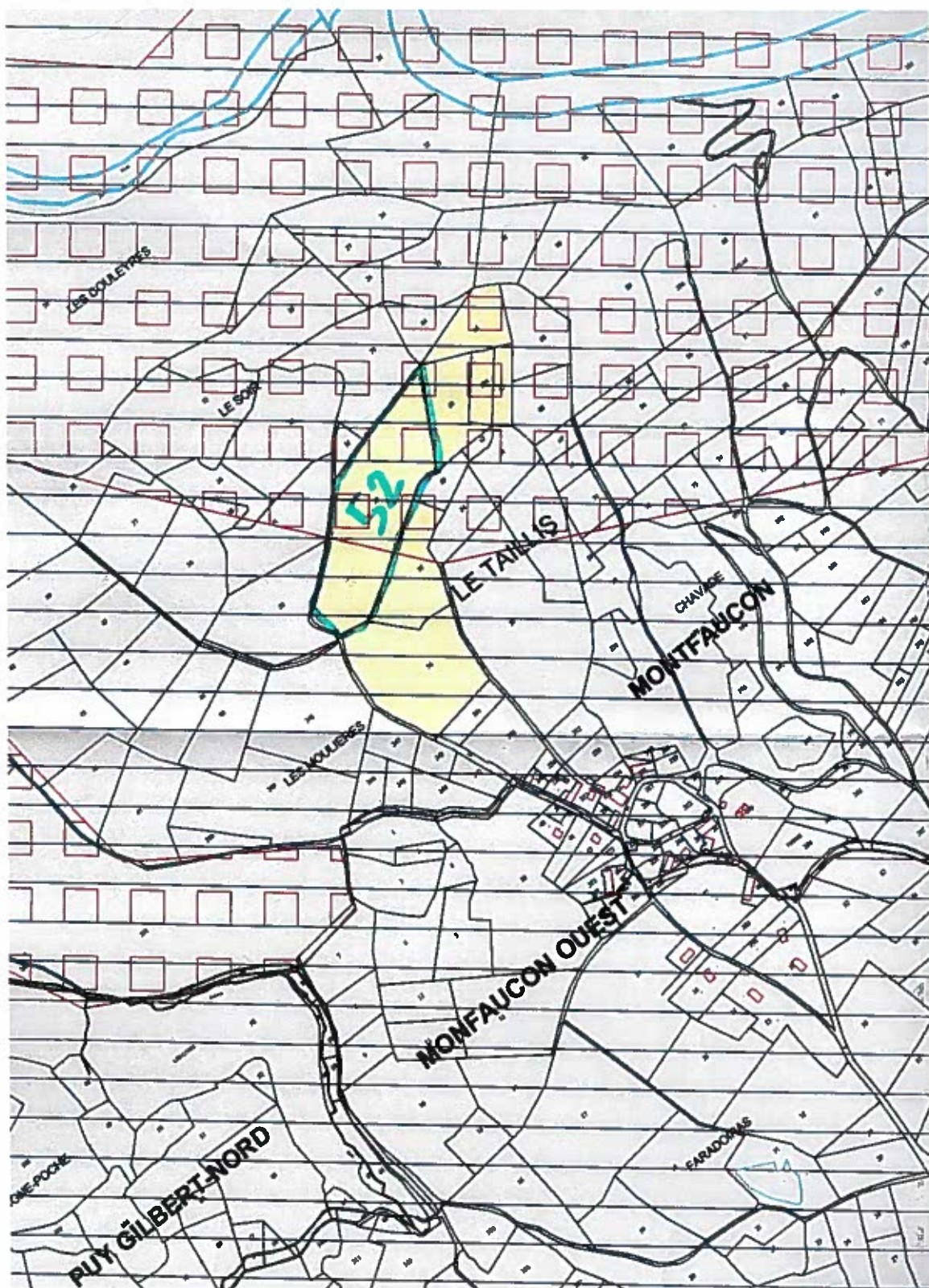
Signature

NONY yvan


06.27.13.77.71

Vice-Président






Natura 2000 directive oiseaux



5


2



1



2






1




2

3



4





3



4